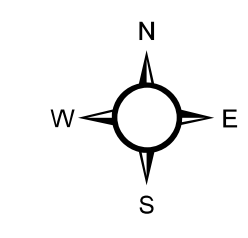
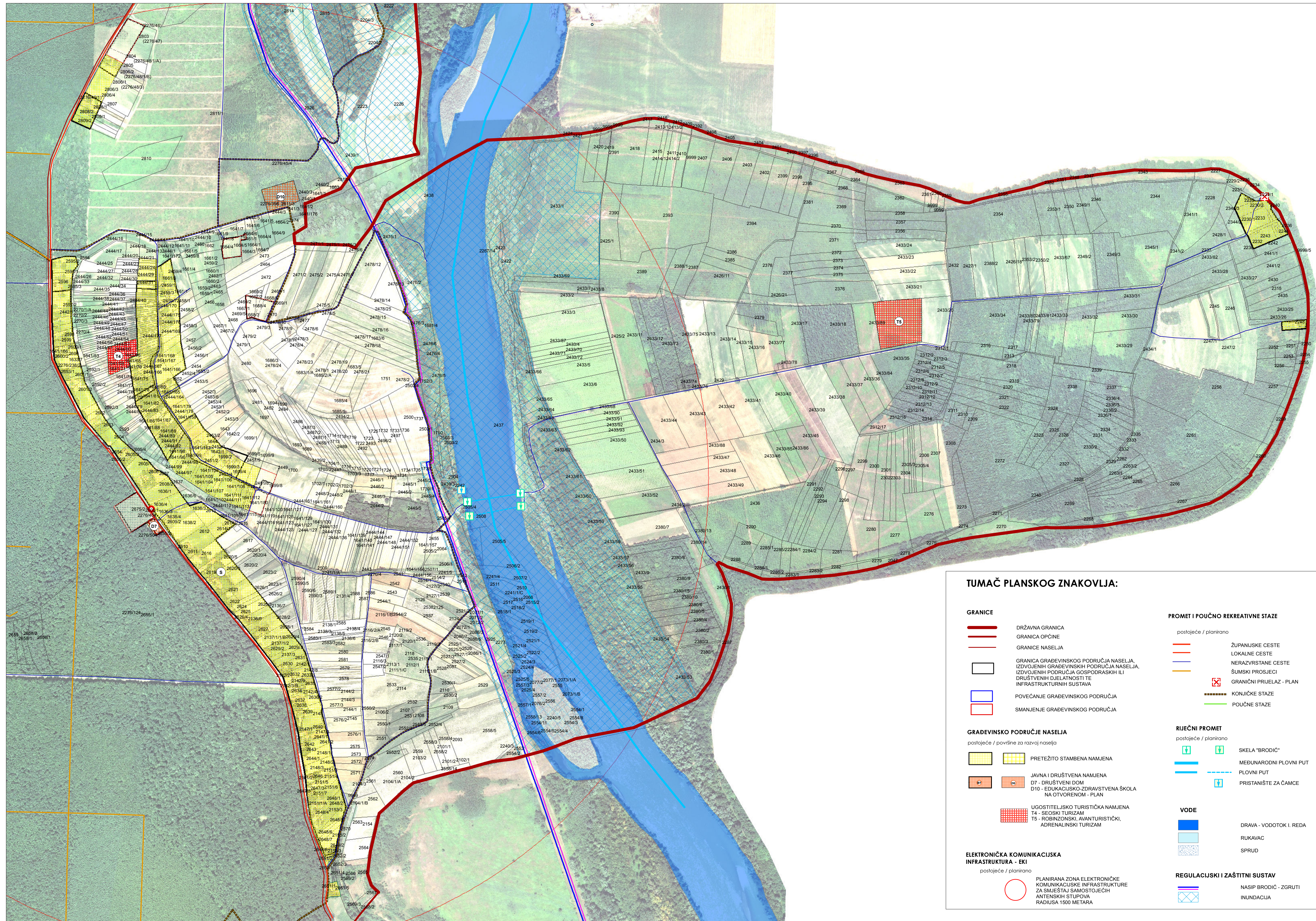
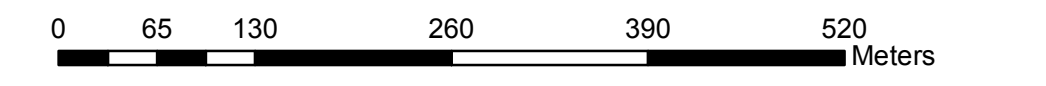


I. IZMJENE I DOPUNE PROSTORNOG PLANA UREĐENJA OPĆINE FERDINANDOVAC

4.1. GRAĐEVINSKO PODRUČJE NASELJA BRODIĆ



MJERILO
1 : 5.000



TUMAČ PLANSKOG ZNAKOVlja:

GRANICE

- DRŽAVNA GRANICA
- GRANICA OPĆINE
- GRANICE NASELJA
- GRANICA GRAĐEVINSKOG PODRUČJA NASELJA, IZDVOJENIH GRAĐEVINSKIH PODRUČJA NASELJA, IZDVOJENIH PODRUČJA GOSPODARSKIH ILI DRUŠTVENIH DJELATNOSTI TE INFRASTRUKTURNIH SUSTAVA
- POVEĆANJE GRAĐEVINSKOG PODRUČJA
- SMANJENJE GRAĐEVINSKOG PODRUČJA

GRAĐEVINSKO PODRUČJE NASELJA

postojeće / površine za razvoj naselja

- PRETEŽITO STAMBENA NAMJENA
- JAVNA I DRUŠTVENA NAMJENA
- D7 - DRUŠTVENI DOM
- D10 - EDUKACIJSKO-ZDRAVSTVENA SKOLA NA OTVORENOM - PLAN
- UGOSTITELJSKO TURISTIČKA NAMJENA
- T4 - SEOSKI TURIZAM
- T5 - ROBINZONSKI, AVANTURISTIČKI, ADRENALINSKI TURIZAM

ELEKTRONIČKA KOMUNIKACIJSKA INFRASTRUKTURA - EKI

postojeće / planirano

- PLANIRANA ZONA ELEKTRONIČKE KOMUNIKACIJSKE INFRASTRUKTURE ZA SMJEŠTAJ SAMOSTOJEĆIH ANTENSKIH STUPOVA RADIUSA 1500 METARA

PROMET I POUČNO REKREATIVNE STAZE

postojeće / planirano

- ŽUPANIJSKE CESTE
- LOKALNE CESTE
- NERAZVRSTANE CESTE
- ŠUMSKI PROSJECI
- GRANIČNI PRIJELAZ - PLAN
- KONJIČKE STAZE
- POUČNE STAZE

RJEČNI PROMET

postojeće / planirano

- SKELA "BRODIĆ"
- MEĐUNARODNI PLOVNI PUT
- PLOVNI PUT
- PRISTANIŠTE ZA ČAMCE

VOĐE

- DRAVA - VODOTOK I. REDA
- RUKAVAC
- SPRUD

REGULACIJSKI I ZAŠTITNI SUSTAV

- NASIP BRODIĆ - ZGRUTI
- INUNDACIJA

Županija: KOPRIVNIČKO-KRIZEVAČKA Općina: FERDINANDOVAC	
Naziv Prostornog plana: I. IZMJENE I DOPUNE PROSTORNOG PLANA UREĐENJA OPĆINE FERDINANDOVAC	
Faza izrade Prostornog plana: PRJEDLOG	
Naziv kartografskog prikaza: GRAĐEVINSKO PODRUČJE NASELJA BRODIĆ	
Broj kartografskog prikaza: 4.1.	Mjerilo kartografskog prikaza: 1:5.000
Odluka o izradi Prostornog plana (službeni glasnik): „Službeni glasnik Koprivničko-krizevačke županije“, broj 3/12	
Odluka o donošenju Prostornog plana (službeni glasnik): „Službeni glasnik Koprivničko-krizevačke županije“, broj 3/12	
Javna rasprava (datum objave): Od: 16. 12. 2013. Do: 30. 12. 2013.	Javni uvid održan: Od: 16. 12. 2013. Do: 30. 12. 2013.
Pečat tijela odgovornog za provođenje javne rasprave:	Odgovorna osoba za provođenje javne rasprave: Branko Kolar, prof.
Suglasnosti na Prostorni plan prema članku 98. Zakona o prostornom uređenju i gradnji („Narodne novine“, broj 78/07, 38/09, 55/11, 90/11 i 50/12) Broj suglasnosti: KLASA: URBROJ. Datum:	
Pravna osoba/tijelo koje je izradilo Prostorni plan: ZAVOD ZA PROSTORNO UREĐENJE KOPRIVNIČKO-KRIZEVAČKE ŽUPANIJE	
Pečat pravne osobe/tijela koje je izradilo Prostorni plan:	Odgovorna osoba izrade Prostornog plana: Zlatko Filipović, dipl.ing.arh., ovl.arh.
Odgovorni voditelj izrade Prostornog plana: Zlatko Filipović, dipl.ing.arh., ovl.arh.	
Koordinatorica izrade Prostornog plana: Jelena Kovač, dipl.ing.grad.	
Stručni tim u izradi Prostornog plana: Vanišnji stručni suradnici:	
1. Jelena Kovač, dipl.ing.grad.	1. Marina Horvat Pavlic, dipl.ing.arh.
2. Snojezana Marković Širovec, mag.ing.arh., ovl.arh.urb.	2. Marijan Štimac, dipl.ing.arh.
3. Martina Lauš, mag.ing.arch.	
4. Saša Čestarić, dipl.ing.prom.	
5. mr.sc. Mladen Matica	
6. Blaženka Lukšić, dipl.ing.arh., ovl.arh.urb.	
7. Maja Turinski, mag.geogr.	
8. Branka Španićek, mag.geogr.	
Pečat predstavničkog tijela:	Predsjednik predstavničkog tijela: Vjekoslav Čordašev, prof.
Istovjetnost ovog Prostornog plana s izvornikom potvrđena:	
Pečat nadležnog tijela:	