









TUMAČ PLANSKOG ZNAKOVLJA

- GRANICE**
-  GRANICA ŽUPANIJE
 -  GRANICA OPĆINE
 -  GRANICA NASELJA



- UVJETI KORIŠTENJA**
- PODRUČJA POSEBNIH MJERA UVJETA KORIŠTENJA**
- ZAŠTIĆENI DIJELOVI PRIRODE**
-  EKOLOŠKA MREŽA
 -  MEĐUNARODNO VAŽNA PODRUČJA ZA PTICE
 -  POSEBNI REZERVAT - botanički B
 -  ZAŠTIĆENI KRAJOLIK

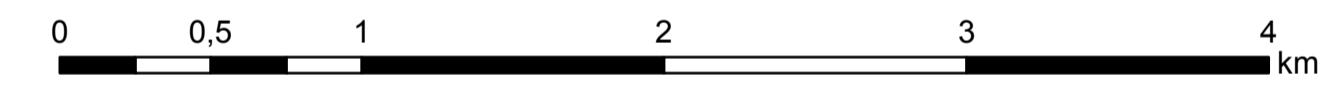
- PODRUČJA I DIJELOVI PRIMJENE PLANSKIH MJERA ZAŠTITE**
-  PROSTORNI PLAN PODRUČJA POSEBNIH OBILJEŽJA KALNIK

ZAŠTIĆENA KULTURNA BAŠTINA

A) NEPOKRETNNA KULTURNA DOBRA

- REGISTRIRANO / EVIDENTIRANO**
- 1. KULTURNO-POVIJESNE CJELINE**
-  POVIJESNA NASELJA I DIJELOVI NASELJA
 -  ARHEOLOŠKI LOKALITETI I ZONE
 -  POVIJESNO-MEMORIJALNA PODRUČJA I CJELINE
- 2. POJEDINAČNE GRAĐEVINE - KOMPLEKSI GRAĐEVINA**
-  SAKRALNE GRAĐEVINE
 -  KAPELE I KAPELE POKLONCI
 -  CIVILNE GRAĐEVINE - STAMBENE
 -  GRAĐEVINE JAVNE NAMJENE
 -  ZANATSKE I INDUSTRIJSKE GRAĐEVINE
 -  ETNOLOŠKE GRAĐEVINE/CJELINE
 -  INŽENJERSKO KOMUNALNA OPREMA PROSTORA
 -  VOJNE GRAĐEVINE I KOMPLEKSI
 -  POVIJESNA OPREMA PROSTORA

- B) POKRETNNA KULTURNA DOBRA**
-  POKRETNNA KULTURNA DOBRA
 -  ZNAČAJNE VIZURE



Županija: **KOPRIVNIČKO-KRIŽEVAČKA**
 Općina: **GORNJA RIJEKA**
 Naziv Prostornog plana: **IZMJENE I DOPUNE PROSTORNOG PLANA UREĐENJA OPĆINE GORNJA RIJEKA**

Faza izrade Prostornog plana: **PRIJEDLOG**
 Naziv kartografskog prikaza: **UVJETI KORIŠTENJA, UREĐENJA I ZAŠTITE PROSTORA**
 Broj kartografskog prikaza: **3** Mjerilo kartografskog prikaza: **1: 25 000**

Odluka o izradi Prostornog plana (službeni glasnik): „Službeni glasnik Koprivničko-križevačke županije“, broj 6/12
 Odluka predstavničkog tijela o donošenju Prostornog plana (službeni glasnik): „Službeni glasnik Koprivničko-križevačke županije“, broj 6/12

Javna rasprava (datum objave):
 Javni uvid održan: _____
 Ponovljeni javni uvid održan: _____
 Od: _____
 Do: _____

Pečat tijela odgovornog za provođenje javne rasprave:
 Odgovorna osoba za provođenje javne rasprave:
Darko Fištrović
 (ime, prezime i potpis)

Suglasnost za Prostorni plan prema članku 98 Zakona o prostornom uređenju i gradnji („Narodne novine“, broj 76/07, 38/09, 55/11, 90/11 i 50/12).
 Broj suglasnosti: Datum: _____

Pravna osoba/tijelo koje je izradilo Prostorni plan:
ZAVOD ZA PROSTORNO UREĐENJE KOPRIVNIČKO-KRIŽEVAČKE ŽUPANIJE
 Pečat pravne osobe/tijela koje je izradilo Prostorni plan: _____
 Odgovorna osoba:
Zlatko Filipović, dipl.ing.arh., ovl.arh.
 (ime, prezime i potpis)

Odgovorni voditelji izrade Prostornog plana: **Zlatko Filipović, dipl.ing.arh., ovl.arh.**
 Stručni tim u izradi Prostornog plana: _____
 Vanjski stručni suradnici: _____

- 1. mr.sc. **Mladen Matica**
- 2. **Maja Turinski, mag.geogr.**
- 3. **Srnejžana Marković Strovec, mag.ing.arh., ovl.arh.urh.**
- 4. **Jelena Kovač, dipl.ing.grad.**
- 5. **Blaženka Lukšić, dipl.ing.arh.**
- 6. **Saša Costar, dipl.ing.prom.**
- 7. **Martina Lauš, dipl.ing.arch.**
- 8. **Branka Španićek, mag.geogr.**
- 1. **Marina Horvat Pavlic, dipl.iur.**
- 2. **Marijan Štimac, dipl.oec.**

Pečat predstavničkog tijela: _____
 Predsjednik predstavničkog tijela:
Mladen Bukal
 (ime, prezime i potpis)

Istovjetnost ovog Prostornog plana s izvornikom ovrjava: _____
 Pečat nadležnog tijela: _____
 (ime, prezime i potpis)



ZAVOD ZA PROSTORNO UREĐENJE KOPRIVNIČKO-KRIŽEVAČKE ŽUPANIJE