






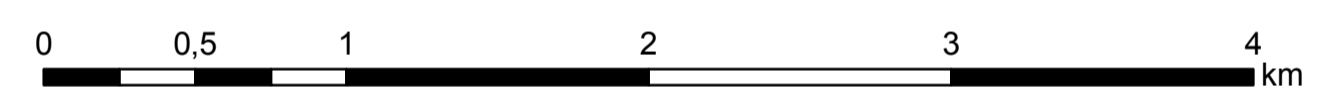
**TUMAČ ZNAKOVILJA**

POSTOJEĆE / PLANIRANO  
GRANICE

-  GRANICA ŽUPANIJE
-  GRANICA OPĆINE
-  GRANICA NASELJA
-  GRAĐEVINSKO PODRUČJE - IZGRAĐENI DIO
-  GRAĐEVINSKO PODRUČJE - NEIZGRAĐENI DIO

**RAZVOJ I UREĐENJE POVRŠINA IZVAN NASELJA**

-  GRAĐEVINSKO PODRUČJE
-  JAVNA I DRUŠTVENA NAMJENA
-  GOSPODARSKA NAMJENA - I - pretežito industrijska, I2 - zanatska, I3 - farma, K - pretežito poslovna
-  TURIZAM T1a i T1b - kompleks dvorca, T2 - ugostiteljsko-turistički, T3 - turističko-rekreacijski, T4 - medicinski turizam
-  MJEŠOVITA NAMJENA
-  ŠPORT I REKREACIJA R1 - igralište, R2 - lovački dom
-  ZELENE POVRŠINE Z - zaštitne zelene površine, Z1 - javni park
-  GROBLJE
-  INFRASTRUKTURA - Is
-  POLJOPRIVREDNO TLO
-  OSTALO POLJOPRIVREDNO TLO, ŠUME I ŠUMSKO ZEMLJIŠTE
-  VODENE POVRŠINE
-  RIBNJAK
-  DRŽAVNA CESTA **DC 22**
-  ŽUPANIJSKA CESTA **ZC 2244**
-  LOKALNA CESTA **LC 26045**
-  OSTALE CSTE



Županija: <b>KOPRIVNIČKO-KRIZEVAČKA</b>	
Općina: <b>GORNJA RIJEKA</b>	
Naziv Prostornog plana: <b>IZMJENE I DOPUNE PROSTORNOG PLANA UREĐENJA OPĆINE GORNJA RIJEKA</b>	
Faza izrade Prostornog plana: <b>PRIJEDLOG</b>	
Naziv kartografskog prikaza: <b>Korištenje i namjena površina</b>	
Broj kartografskog prikaza: <b>1.</b>	Mjerilo kartografskog prikaza: <b>1: 25 000</b>
Odluka o izradi Prostornog plana: Odluka predstavničkog tijela o donošenju Prostornog plana (službeni glasnik): „Službeni glasnik Koprivničko-krizevačke županije“, broj 6/12	
Javna rasprava (datum objave):	Javni uvid održan: Od: Do: Ponovljeni javni uvid održan: Od: Do:
Pečat tijela odgovornog za provođenje javne rasprave:	Odgovorna osoba za provođenje javne rasprave: <b>Darko Fištrović</b> (ime, prezime i potpis)
Suglasnost za Prostorni plan prema članku 98. Zakona o prostornom uređenju i gradnji („Narodne novine“, broj 76/07, 38/09, 55/11, 90/11 i 50/12.): Broj suglasnosti: Datum:	
Pravna osoba/tijelo koje je izradilo Prostorni plan: <b>ZAVOD ZA PROSTORNO UREĐENJE KOPRIVNIČKO-KRIZEVAČKE ŽUPANIJE</b>	
Pečat pravne osobe/tijela koje je izradilo Prostorni plan:	Odgovorna osoba: <b>Zlatko Filipović, dipl.ing.arh., ovl.arh.</b> (ime, prezime i potpis)
Odgovorni voditelj izrade Prostornog plana: <b>Zlatko Filipović, dipl.ing.arh., ovl.arh.</b>	
Stručni tim u izradi Prostornog plana: Vanjski stručni suradnici:	
1. mr.sc. <b>Mladen Matica</b>	1. <b>Marina Horvat Pavlic, dipl.iur.</b>
2. <b>Maja Turinski, mag.geogr.</b>	2. <b>Marijan Stimac, dipl.oec.</b>
3. <b>Snježana Marković Sirovec, mag.ing.arh., ovl.arh.urb.</b>	
4. <b>Jelena Kovač, dipl.ing.grad.</b>	
5. <b>Blaženka Lukšić, dipl.ing.arh.</b>	
6. <b>Saša Cestar, dipl.ing.prom.</b>	
7. <b>Martina Lauš, dipl.ing.arch.</b>	
8. <b>Branka Španiček, mag.geogr.</b>	
Pečat predstavničkog tijela:	Predsjednik predstavničkog tijela: <b>Mladen Bukal</b> (ime, prezime i potpis)
Istovjetnost ovog Prostornog plana s izvornikom ojerava:	Pečat nadležnog tijela: (ime, prezime i potpis)

ZAVOD ZA PROSTORNO UREĐENJE KOPRIVNIČKO-KRIZEVAČKE ŽUPANIJE