



**TUMAČ ZNAKOVA**



**GRANICE**

-  GRANICA OPĆINE
-  GRAĐEVINSKO PODRUČJE NASELJA


**VODNOGOSPODARSKI SUSTAVI**

POSTOJEĆE / PLANIRANO

**VODOOPSKRBA**

-  MAGISTRALNI VODOOPSKRBNI CJEVOVOD
-  SEKUNDARNI VODOOPSKRBNI CJEVOVOD

M 1 : 25 000

Županija: <b>KOPRIVNIČKO-KRIŽEVAČKA</b> Općina: <b>PODRAVSKE SESVETE</b>	
<b>Naziv Prostornog plana: II. IZMJENE I DOPUNE PROSTORNOG PLANA UREĐENJA OPĆINE PODRAVSKE SESVETE</b>	
Faza izrade Prostornog plana: <b>PRIJEDLOG</b>	
<b>Naziv kartografskog prikaza: INFRASTRUKTURNI SUSTAVI VODOOPSKRBNI SUSTAV</b>	
Broj kartografskog prikaza: <b>2.5.</b>	Mjerilo kartografskog prikaza: <b>1:25.000</b>
Odluka o izradi Prostornog plana (službeni glasnik): „SG Koprivničko-križevačke županije“, broj 05/15 Datum: 13.05.2015.	Odluka predstavničkog tijela o donošenju Prostornog plana (službeni glasnik): „SG Koprivničko-križevačke županije“, broj Datum: Datum sjednice:
Javna rasprava (datum objave): „Večernji list“, 06.11.2015.	Javni uvid održan: Od: Do:
Pečat tijela odgovornog za provođenje javne rasprave:	Odgovorna osoba za provođenje javne rasprave: <b>Josip Tončić</b> , bacc.admin.publ. _____ (ime, prezime i potpis)
Sukladno članku 107. stavak 4. <b>Zakona o prostornom uređenju</b> („Narodne novine“, broj 153/13), nije potrebno pribaviti mišljenje u pogledu usklađenosti ovoga Plana s Prostornim planom Koprivničko-križevačke županije („Službeni glasnik Koprivničko-križevačke županije“, broj 8/01, 8/07, 13/12. i 5/14) s obzirom da je stručni izrađivač Zavod za prostorno uređenje Koprivničko-križevačke županije.	
Pravna osoba/tijelo koje je izradilo Prostorni plan:  <b>ZAVOD ZA PROSTORNO UREĐENJE KOPRIVNIČKO-KRIŽEVAČKE ŽUPANIJE</b>	
Pečat pravne osobe/tijela koje je izradilo Prostorni plan:	Odgovorna osoba: <b>Zlatko Filipović</b> , dipl. ing. arh., ovl. arh. _____ (ime, prezime i potpis)
Odgovorni voditelj izrade Prostornog plana: <b>Zlatko Filipović</b> , dipl. ing. arh., ovl. arh., br. ovl. A3504	
Stručni tim u izradi Prostornog plana: 1. <b>Saša Cestar</b> , dipl. ing. prom. 2. <b>Jelena Kovač</b> , dipl. ing. građ. 3. <b>Martina Lauš</b> , mag. ing. arch. 4. <b>Blaženka Lukšić</b> , dipl. ing. arh., ovl. arh. urb., br. ovl. A3828 5. <b>Snježana Marković Sirovec</b> , mag. ing. arh., ovl. arh. urb., br. ovl. A3660 6. <b>mr. sc. Mladen Matica</b> 7. <b>Maja Turinski</b> , mag. geogr.	
Vanjski stručni suradnici: 1. <b>Marina Horvat Pavlic</b> , dipl. iur. 2. <b>Marijan Štimac</b> , dipl. oec.	
Pečat predstavničkog tijela:	Predsjednik predstavničkog tijela: <b>Branko Rođak</b> _____ (ime, prezime i potpis)
Istovjetnost ovog Prostornog plana s izvornikom ovjerava:	Pečat nadležnog tijela: _____ (ime, prezime i potpis)