



TUMAČ ZNAKOVA

GRANICE

-  GRANICA OPĆINE
-  GRAĐEVINSKO PODRUČJE NASELJA






POŠTA I TELEKOMUNIKACIJE

POSTOJEĆE / PLANIRANO


POŠTA

-  JEDINICA POŠTANSKE MREŽE

TELEKOMUNIKACIJE

-  PODRUČNA TELEFONSKA CENTRALA
-  SAMOSTOJEĆI ANTENSKI STUP
-  KORISNIČKI I SPOJNI VOD
-  SVJETLOVODNI KABEL
-  ELEKTRONIČKA KOMUNIKACIJSKA ZONA ZA SMJEŠTAJ SAMOSTOJEĆIH ANTENSKIH STUPOVA RADIJUSA 1500 METARA

M 1 : 25 000

Županija: KOPRIVNIČKO-KRIŽEVAČKA Općina: PODRAVSKE SESVETE	
Naziv Prostornog plana: II. IZMJENE I DOPUNE PROSTORNOG PLANA UREĐENJA OPĆINE PODRAVSKE SESVETE	
Faza izrade Prostornog plana: PRIJEDLOG	
Naziv kartografskog prikaza: INFRASTRUKTURNI SISTAVI POŠTA I TELEKOMUNIKACIJE	
Broj kartografskog prikaza: 2.2.	Mjerilo kartografskog prikaza: 1:25.000
Odluka o izradi Prostornog plana (službeni glasnik): „SG Koprivničko-križevačke županije“, broj 05/15 Datum: 13.05.2015.	Odluka predstavničkog tijela o donošenju Prostornog plana (službeni glasnik): „SG Koprivničko-križevačke županije“, broj Datum: Datum sjednice:
Javna rasprava (datum objave): „Večernji list“, 06.11.2015.	Javni uvid održan: Od: Do:
Pečat tijela odgovornog za provođenje javne rasprave:	Odgovorna osoba za provođenje javne rasprave: Josip Tončić , bacc.admin.publ. _____ (ime, prezime i potpis)
Sukladno članku 107. stavak 4. Zakona o prostornom uređenju („Narodne novine“, broj 153/13), nije potrebno pribaviti mišljenje u pogledu usklađenosti ovoga Plana s Prostornim planom Koprivničko-križevačke županije („Službeni glasnik Koprivničko-križevačke županije“, broj 8/01, 8/07, 13/12. i 5/14) s obzirom da je stručni izrađivač Zavod za prostorno uređenje Koprivničko-križevačke županije.	
Pravna osoba/tijelo koje je izradilo Prostorni plan:  ZAVOD ZA PROSTORNO UREĐENJE KOPRIVNIČKO-KRIŽEVAČKE ŽUPANIJE	
Pečat pravne osobe/tijela koje je izradilo Prostorni plan:	Odgovorna osoba: Zlatko Filipović , dipl. ing. arh., ovl. arh. _____ (ime, prezime i potpis)
Odgovorni voditelj izrade Prostornog plana: Zlatko Filipović , dipl. ing. arh., ovl. arh., br. ovl. A3504	
Stručni tim u izradi Prostornog plana: <ol style="list-style-type: none"> Saša Cestar, dipl. ing. prom. Jelena Kovač, dipl. ing. građ. Martina Lauš, mag. ing. arch. Blaženka Lukšić, dipl. ing. arh., ovl. arh. urb., br. ovl. A3828 Snježana Marković Sirovec, mag. ing. arh., ovl. arh. urb., br. ovl. A3660 mr. sc. Mladen Matica Maja Turinski, mag. geogr. 	
Vanjski stručni suradnici: <ol style="list-style-type: none"> Marina Horvat Pavlic, dipl. iur. Marijan Štimac, dipl. oec. 	
Pečat predstavničkog tijela:	Predsjednik predstavničkog tijela: Branko Rođak _____ (ime, prezime i potpis)
Istovjetnost ovog Prostornog plana s izvornikom ovjerava:	Pečat nadležnog tijela: _____ (ime, prezime i potpis)